














 Instituto Nacional de Patrimonio Cultural	INSTITUTO NACIONAL DE PATRIMONIO CULTURAL DIRECCION GESTIÓN DE RIESGOS DEL PATRIMONIO CULTURAL FICHA DE EVALUACIÓN RÁPIDA POST EVENTO BIENES ESPACIOS PÚBLICOS PATRIMONIALES	Ficha No. Fecha: Evento:																		
1. CÓDIGO DE INVENTARIO DEL ESPACIO PÚBLICO PATRIMONIAL :																				
Código del Espacio Público Patrimonial :		Registro del Espacio Público:																		
2. DATOS DE IDENTIFICACIÓN DEL ESPACIO PÚBLICO :																				
Denominación del Espacio Público : Clave catastral:		Sectorización: Año de Construcción:																		
Pertenece a Acuerdo Ministerial o Declaratoria :		Pertenece a Declaratoria de Resolución :																		
3. DATOS DE LOCALIZACIÓN DEL ESPACIO PÚBLICO:		4. ÁREAS DE INSPECCIÓN																		
UBICACIÓN: Provincia: Cantón: Parroquia: Dirección: Dirección: N°:	COORDENADAS: 1. N. E. 2. N. E. 3. N. E. 4. N. E. Altitud: datos :	ZONA: <table border="1" style="width:100%; border-collapse: collapse;"> <tr> <td style="width:50%;">Urbano/marginal:</td> <td style="width:50%;"></td> </tr> <tr> <td>Urbana:</td> <td></td> </tr> <tr> <td>Rural:</td> <td></td> </tr> </table>	Urbano/marginal:		Urbana:		Rural:													
Urbano/marginal:																				
Urbana:																				
Rural:																				
		Interior (mobiliario urbano y otros): Exterior (pisos caminería y otros): Monumentos y Esculturas y otros:																		
5. TIPO DE EVENTO																				
<div style="display: flex; justify-content: space-around; align-items: flex-end;"> <div style="text-align: center;">  Deslaves y Movimiento en Masa </div> <div style="text-align: center;">  Inundación </div> <div style="text-align: center;">  Sismo </div> <div style="text-align: center;">  Erupción Volcánica </div> <div style="text-align: center;">  Maremotos, Aguajes y oleajes </div> <div style="text-align: center;">  Incendio </div> <div style="text-align: center;">  Eventos Antrópicos </div> </div>																				
Otro Evento adverso natural o antrópico:																				
6. RÉGIMEN DE PROPIEDAD																				
Público: <input type="checkbox"/> Privado/Particular: <input type="checkbox"/> Privado/Religioso: <input type="checkbox"/> Otro: <input type="checkbox"/>																				
Nombres del Custodio o Administrador : Teléfono: C.I.:																				
7. TIPOLOGÍA FUNCIONAL																				
Parques Plazas Puentes Caminos Otros	Elementos Decorativos Ornamentales Monumentos y esculturas Obelisco Pileta Conjunto Escultórico	Bancas Busto Luminarias Postes Bancas Placas Otros																		
8. DESCRIPCIÓN DEL ESPACIO PÚBLICO (En caso de ser contenedor de BC completar la Ficha de Evaluación Post Evento Contenedor/repositorio)		9. SISTEMA CONSTRUCTIVO DOMINANTE																		
Espacio Público Patrimonial: SI <input type="checkbox"/> NO <input type="checkbox"/> Contenedor de bienes culturales: SI <input type="checkbox"/> NO <input type="checkbox"/> N° de Bienes Muebles : N° de Esculturas o Monumentos: Nro de personas: Espacio Público con obras de arte: SI <input type="checkbox"/> NO <input type="checkbox"/> Espacio Público en Riesgo: SI <input type="checkbox"/> NO <input type="checkbox"/> Zona de riesgo: SI <input type="checkbox"/> NO <input type="checkbox"/> Observaciones:		<table border="1" style="width:100%; border-collapse: collapse;"> <tr> <th style="width:50%;">Pisos y caminería</th> <th style="width:50%;">Esculturas /Monumentos</th> </tr> <tr> <td>Piedra <input type="checkbox"/></td> <td>Piedra <input type="checkbox"/></td> </tr> <tr> <td>Adobe <input type="checkbox"/></td> <td>Marmol <input type="checkbox"/></td> </tr> <tr> <td>Madera <input type="checkbox"/></td> <td>Bronce <input type="checkbox"/></td> </tr> <tr> <td>Mixta <input type="checkbox"/></td> <td>Otros <input type="checkbox"/></td> </tr> <tr> <td>Otros <input type="checkbox"/></td> <td></td> </tr> <tr> <td>Descripción breve:</td> <td>Descripción breve:</td> </tr> <tr> <td>.....</td> <td>.....</td> </tr> <tr> <td>.....</td> <td>.....</td> </tr> </table>	Pisos y caminería	Esculturas /Monumentos	Piedra <input type="checkbox"/>	Piedra <input type="checkbox"/>	Adobe <input type="checkbox"/>	Marmol <input type="checkbox"/>	Madera <input type="checkbox"/>	Bronce <input type="checkbox"/>	Mixta <input type="checkbox"/>	Otros <input type="checkbox"/>	Otros <input type="checkbox"/>		Descripción breve:	Descripción breve:
Pisos y caminería	Esculturas /Monumentos																			
Piedra <input type="checkbox"/>	Piedra <input type="checkbox"/>																			
Adobe <input type="checkbox"/>	Marmol <input type="checkbox"/>																			
Madera <input type="checkbox"/>	Bronce <input type="checkbox"/>																			
Mixta <input type="checkbox"/>	Otros <input type="checkbox"/>																			
Otros <input type="checkbox"/>																				
Descripción breve:	Descripción breve:																			
.....																			
.....																			
10. CONDICIONES DE LA ESTRUCTURA CON RELACIÓN AL TERRENO		11. EN CASO DE INUNDACIÓN																		
<div style="display: flex; justify-content: space-around; align-items: flex-end;"> <div style="text-align: center;">  Asentamiento diferencial o hundimiento </div> <div style="text-align: center;">  Corrimiento de suelo </div> <div style="text-align: center;">  Deslizamiento o movimiento de ladera </div> </div> <div style="display: flex; justify-content: space-around; align-items: flex-end; margin-top: 10px;"> <div style="text-align: center;">  Fallo colapso de talud </div> <div style="text-align: center;">  Agrietamiento del suelo </div> </div> Otros:		<div style="text-align: center; margin-bottom: 20px;">  </div> Nivel de Agua en metros: Fuerza de la corriente: No perceptible <input type="checkbox"/> Lento <input type="checkbox"/> Medio <input type="checkbox"/> Fuerte <input type="checkbox"/>																		

12. CONDICIONES OBSERVADAS				
ELEMENTOS CONSTITUTIVOS DEL ESPACIO PÚBLICO	DAÑO			DESCRIPCIÓN
	BAJO MENOR 10%	MEDIO HASTA 30 %	ALTO MAYOR 60 %	
Elementos Ornamentales (Piletas/Placas y otros etc.)				
Mamposterías, muro y otros (Presencia de desplomes/grietas/fisuras/abombamientos/ colapso, etc.)				
Monumentos y esculturas				
Mobiliario urbano (luminarias, postes, bancas, y otros)				
Obeliscos,				
Pisos y entrepisos (Colapso, desplome, pandeo, rotura, etc.)				
Camino, puente,				
Otros (Describa):				
13. EVALUACIÓN (Evaluar el estado del Espacio Público, marcar su condición)		14. ESTIMACIÓN GLOBAL DEL ESTADO DE CONSERVACIÓN DEL ESPACIO PÚBLICO (Se estima el % del área afectada con relación al área total construida)		
		Caracterización del daño	Rango %	%
Sin daños en el Espacio Público :		Ninguno:		
Daños menores en el Espacio Público:		Bajo:	0 - 10%	
Daño parcial en el Espacio Público:		Medio:	10 - 30%	
		Alto:	30 - 60%	
Daño total en el Espacio Público:		Severo:	60 - 100%	
		Muy severo:	100%	
Existen inmuebles colindantes afectados:				
Vías de acceso/ otros elementos de circulación afectados:				
Observaciones:				
15. SEMAFORIZACIÓN				
INSPECCIONADA (Pancarta verde): <input type="checkbox"/> USO RESTRINGIDO (Pancarta Amarilla): <input type="checkbox"/> INSEGURO (Pancarta Roja): <input type="checkbox"/>				
Describa las restricciones de uso del inmueble establecido por la pancarta de marcación colocada:				
16. ACCIONES EMERGENTES		17. CROQUIS DE UBICACIÓN DEL ESPACIO PÚBLICO (incorporar ubicación de factores de riesgo del entorno)		
Acordonar:	<input type="checkbox"/>			
Apuntalar:	<input type="checkbox"/>			
Cubrir temporalmente:	<input type="checkbox"/>			
Proteger pintura mural :	<input type="checkbox"/>			
Proteger decoración arquitectónica:	<input type="checkbox"/>			
Retiro de escombros:	<input type="checkbox"/>	Emplazamiento:		
Liberación parcial:	<input type="checkbox"/>	Interior: <input type="checkbox"/>		
Demolición Total:	<input type="checkbox"/>	Esquinero: <input type="checkbox"/>		
Otros (Describa):		Intermedio: <input type="checkbox"/>		
Requerimiento Técnico:				
Evaluación detallada	<input type="checkbox"/>			
Estructural	<input type="checkbox"/>			
Geotecnico	<input type="checkbox"/>			
Otro:	<input type="checkbox"/>			
Describa brevemente:				
18. REGISTRO FOTOGRÁFICO DE DAÑOS				

19.CROQUIS DE DAÑOS AFECTACIONES:

(incorporar ubicación de daños y afectaciones en el Bien Inmueble Patrimonial:Subsuelo, Planta Baja, Alta, Fachadas)



19.CROQUIS DE DAÑOS AFECTACIONES:

(incorporar ubicación de daños y afectaciones en el Espacio Público Patrimonial:Subsuelo, Planta Baja, Alta, Fachadas)



20. DATOS DE CONTROL DEL LLENADO DE LA FICHA

DATOS DEL EVALUADOR:

Institución:

Evaluador:

C.I.:

Fecha:

Teléfono:

f.....

DATOS DE QUIEN REvisa/APRUEBA:

Institución:

Aprobado por:

C.I.:

Fecha:

Teléfono:

f.....